






Gita sociale del 06 Luglio 2025

Roda di Vael - Passo Cigolade - Nova Levante (TN)

Mezzo di trasporto: PULLMAN	Organizzatori LOGISTICI	Roberto Zenari 3336309278 Erbisti Stefania 34942344330	Equipaggiamento <div style="background-color: #ff0000; color: white; padding: 5px; text-align: center; font-weight: bold;"> OBBLIGATORIE CALZATURE ADEGUATE CON SUOLE ANTISCIVOLO </div>  <div style="background-color: #ffcc99; padding: 5px; text-align: center; font-weight: bold;"> I BASTONCINI SONO CALDAMENTE CONSIGLIATI. E' SEMPRE MEGLIO AVERLI CON SE' ED UTILIZZARLI ALL'OCCORRENZA </div>  <div style="background-color: #ccffff; padding: 5px; text-align: center; font-weight: bold;"> PORTA SEMPRE CON TE UN ABBIGLIAMENTO INTEGRATIVO PER UN EVENTUALE CAMBIAMENTO DEL METEO </div> 
Partenza: 06:00 parcheggio Cimitero di san Martino BA			
Rientro: 20:00	PRANZO al SACCO e/o RIFUGIO		
Dislivello S a l i t a Mt	500/900	Tempo di percorrenza 4/6 ore	
Dislivello Discesa Mt	500/900	Difficoltà (E)	
Altitudine Max Mt	2650	Escursionistico	



Latemar



Passo Cigolade



Malga Soler



Rifugio Roda di Vael

PERCORSO

Dal passo di Costalunga, in direzione per Vigo di Fassa , troviamo un piccolo parcheggio sterrato , da dove parte il nostro sentiero 548. Nel primo tratto si cammina su comoda strada forestale. Ben presto raggiungeremo il bivio con il sentiero 552 e proseguiamo mantenendo la destra. Durante il percorso la vista sul Latemar diventa sempre piu' importante e incrociando diverse baite raggiungeremo "Malga Soler". Da qui il sentiero prosegue in rapida salita fino ad incontrare l'unico tratto un po' esposto ma breve. Da li a poco incrociamo "Baita Pederiva" e lo scenario con le guglie dolomitiche che abbracciano il "Rifugio Roda di Vael " si fa magico. Chi sceglie il percorso breve puo' fermarsi a pranzare al Rifugio, mentre chi opta per il lungo percorrendo il sentiero 541 A/R raggiunge Passo delle Zigolade. Rientro tutti insieme seguendo indicazioni per il Rifugio Paolina sul sentiero 549 , da qui prendiamo 552 fino ad incrociare il 548 che ci riporterà al Passo di Costalunga

DESCRIZIONE

Il gruppo del Catinaccio (in tedesco Rosengartengruppe o solo Rosengarten, in ladino Ciadenac o Vaiolon) è un massiccio delle Dolomiti situato tra la valle di Tires, la val d'Ega e la val di Fassa nel Parco naturale dello Sciliar. Altre valli interne alla catena montuosa sono (da ovest a est) il Vael, la val di Vajolet, la val di Udai, la val di Dona e la val Duron. Interessa la provincia autonoma di Trento e la provincia autonoma di Bolzano nel Trentino-Alto Adige. Domina, anche se distante una ventina di chilometri, l'orizzonte orientale di Bolzano. Caratteristica del gruppo è la colorazione rosata che assume al tramonto, fenomeno visivo chiamato enrosadira

Gruppo Alpinistico "Amici di S.Martino B.A."

Iscrizioni : il Giovedì dalle 20,30 alle 22,30 tel. 333-8314405

Sede di Via Radisi 3/5 S.martino B.A. (VR)

www.gruppoalpinisticosanmartino.it info@gruppoalpinisticosanmartino.it

N.B. I partecipanti accettano e si impegnano a rispettare il Regolamento Escursioni del Gruppo Alpinistico "Amici di S.Martino Buon Albergo"